

1,25 5,50 1,25 1,25 2,50 5,50 1,25

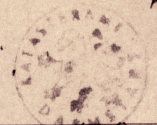
Gem Ober-Ramstadt Flur 14

Maßstab 1: 1000

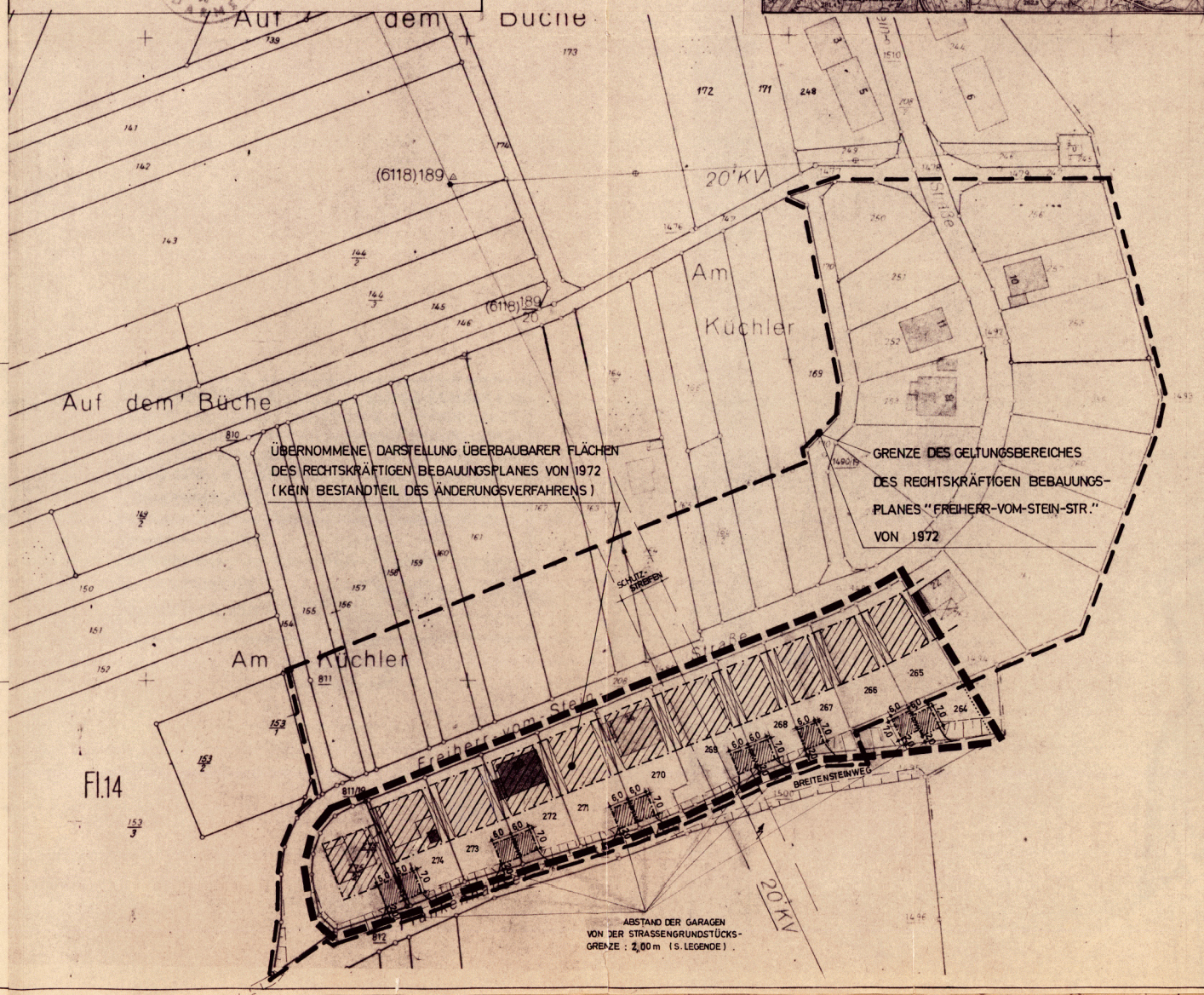
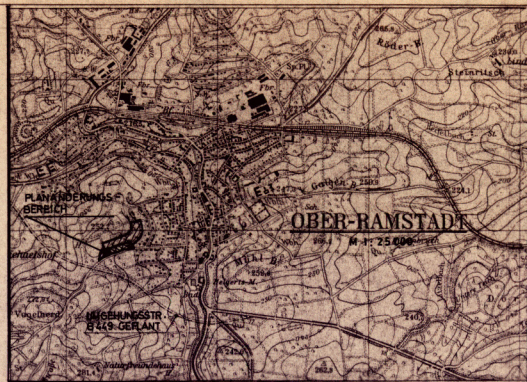
Es wird bescheinigt, daß die Grenzen u Bezeichnungen der Flurstücke mit dem Nachweis des Liegenschaftskatasters übereinstimmen.

Der Gebäudebestand ist auf vollständige Darstellung in der Flurkarte örtlich nicht überprüft worden.

Darmstadt, den 10. 4. 1975
Katasteramt



Beis



ÜBERNOMMENE DARSTELLUNG ÜBERBAUBARER FLÄCHEN
DES RECHTSKRÄFTIGEN BEBAUUNGSPLANES VON 1972
(KEIN BESTANDTEIL DES ÄNDERUNGSVERFAHRENS)

GRENZE DES GELTUNGSBEREICHES
DES RECHTSKRÄFTIGEN BEBAUUNGS-
PLANES "FREIHEIT-VOM-STEIN-STR."
VON 1972

ABSTAND DER GARAGEN
VON DER STRASSENGRUNDSTÜCKS-
GRENZE : 2,00 m (s. LEGENDE)